

# Birgitan Polku

Luonnollisesti  
kaunista Lempäälää



Retkikartta  
Tavalliselle  
Tallaajalle

**L M**  
**PÄÄ**  
**LÄ**  
KUNTA  
JOKA  
SANOO  
KYLLÄ!

## Birgitan polku

on n. 50 km pitkä ympyränmuotoinen retkeilyreitti Lempäälässä. Polku avattiin käyttöön virallisesti vuonna 1997 ja se on valittu mm. Suomen vuoden 2006 Retkikohteeksi. Nimensä polku on saanut Lempäälän upean maamerkin, yli 500 vuotta vanhan Pyhän Birgitan kirkon mukaan.

Birgitan polku on monipuolinen ja tarjoaa hyvät puitteet pienestä kävelylenkistä aina pitkään vaellukseen asti. Matkan varrella on runsaasti tauko- ja nuotiopaikkoja sekä kotia ja laavuja yöpyjiä varten. Lähtöpaikan ja reitin pituuden voi valita oman mielen mukaan, ja vaihtoehtoja löytyy niin perheen pienimmille retkeilijöille kuin vaativimmillekin patikoijille. Huomioitahan, että pysäköitte autonne sallitulle alueelle.

Birgitan polku kulkee talousmetsissä. Reitillä on kivikkoisia ja tasaisia polkuja, tiheää metsää ja hakkuualueita, heinikkoa ja purupolkua. Patikointia on helpotettu rakentamalla kosteille osuuksille pitköspuita ja siltoja. Polku on hyvin viitoitettu.

## Oppaita & aktiviteetteja polun varrella:

### Vihreä Polku

Merunlahden luontomatkailukeskuksessa, luonto-, melonta- ja patikkaretkiä. Kesäteatteri.

Koipitaipaleentie 150, Sääksjärvi  
p. 040 760 0172  
info@vihreapolku.fi  
www.vihreapolku.com

### Ecoscout Oy

Ohjelmallisia retki- ja ulkoilutapahtumia sekä välinevuokrausta.

Matti Lehtomäki  
Vanha Hervannantie 221, 33870 Tampere  
p. 040 573 1660  
mattilehtomaki@outlook.com

### Piellokas Oy

Melonta-, kallio- ja köysiaktiviteetteja sekä lumikenkävaelluksia. Luonto-, elämys- ja kulttuuriretkiä sekä geokätköilyä ja kullanhuhdonta.

Erkki Penttilä  
Tikinmaantie 65, 37630 Valkeakoski  
p. 040 511 1294  
info@piellokas.fi  
www.piellokas.fi

### Kuokkalankosket-osakaskunta

Tarjoaa tietoa Lempäälän alueen kalastusmahdollisuuksista. Lempäälän Kuokkalankoski on Pirkanmaan suosituin koskikalastuspaikka.

Reijo Sumanen, p. 046 594 6755  
www.kuokkalankosket.net



## Tervetuloa Birgitan polulle!

Birgitan polku on yli 20-vuotias retkeilyreitistö, joka tarjoaa mahdollisuuden vaelttaa pidempiä tai lyhyempiä taipaleita. Birgitan polun varrelta löytyy useita nuotiopaikkoja, laavuja, kotia ja yöpymispaikkoja. Ethän katko oksia puista vaan käytä taukopaikan liiterissä olevia polttopuita. Pidä taukopaikat siisteinä ja vie palamattomat roskat mukana.

- Birgitan polun reitti on merkitty maastoon keltaisin nauhoihin. Infotaulut asennetaan keväällä 2020.
- Birgitan polulla ei ole talvikunnossapitoa. Osa reiteistä kunnostetaan talvisin hiihtoladuiksi, joilla liikkuminen hiihtokautena muutoin kuin hiihtämällä on kielletty.
- Birgitan polku kulkee osittain yksityisten metsänomistajien mailla. Alueella tehdään ajoittain metsänhoidollisia toimenpiteitä, kuten harvennuksia ja avohakkuita.
- Tulenteko on kielletty metsäpalovaroituksen aikana.
- Reitin varrella ei ole juomavesipisteitä, joten varaathan vettä mukaasi.
- Kunnioitathan luonnon rauhaa retkeillessäsi!



### Välimatkat suunnilleen

Hakkari - Saarikonmäki	3,0 km
Hakkari - Siisjärvi	3,3 km
Siisjärvi - Ammejärvi	8,0 km
Ammejärvi - Kaitajärvi	3,6 km
Ammejärvi - Sääksjärvi	0,8 km
Ammejärvi - Kirskaanniemi	7,6 km
Kirskaanniemi - Soukonlahti	2,7 km
Kirskaanniemi - Vähä-Riutta	7,7 km

### Mittakaava 1:30 000

Vähä-Riutta - Vähä-Kausjärvi	5,2 km
Vähä-Kausjärvi - Kynnärö	2,1 km
Vähä-Kausjärvi - Paattakainen	4,8 km
Paattakainen - Sarvikas	4,5 km
Sarvikas - Hääkivi	3,9 km

Välimatkojen päätepisteet on merkitty taitettuun karttaan seuraavilla merkeillä:



## Koe ja viihdy Lempäälässä



Lempäälän kuntakeskuksessa on hyvät palvelut, nähtävyyksiä ja viihtyisiä viheralueita.

Pyhän Birgitan Kirkko, Kirkkopolku 1, harmaakivikirkko 1500-luvun alkupuolelta.

Lempäälän kanava, keskustan eteläosassa, yhdistää Pyhäjärven ja Vanajaveden, 1,275 km pitkä, itsepalvelukäyttö.

### Myllyranta

Vierasvenelaituri ja tapahtumapuisto, Kirkkopolku 13, kesäisin jäätelökioski ja minigolf.

### Kahviloita ja ravintoloita

**Bistro Kynsilaukka**, Vaihmalan Hovi, Vaihmalantie 144, p. 020 766 1810

**Kahvila Siiri**,

Uotintie 5, p. 050 550 2000

**Leipomo-Kahvila Ståhlberg**, ravintola, Tampereentie 12, p. 010 397 1604

**Mamman keittiöstä**, lounasravintola, Tampereentie 10, p. 040 779 9169

**Mantunkulma Neste**, kahvila ja ravintola, Puistokatu 2, p. 03 375 0010

**Villihanhi**, ruoka- ja seurusteluravintola, Tampereentie 4, p. 03 375 1441

**Kotipizza Lempäälä**,

Himminpolku 1, p. 03 375 2829

**Lempäälän Pizza Kebab & Grilli**, Tampereentie 19, p. 050 464 2033

**Pizzeria Kebab Palma**,

Tampereentie 12, p. 03 375 3829

**Picasso Pizza & Kebab**

Tampereentie 2, p. 045 616 5110

### Vähittäismyymälöitä ja kioskeja

**K-Market Lähdetie**,

Lähdetie 2, p. 010 336 4410

**K-Market Lempäälä**,

Tampereentie 18, p. 010 336 4400

**Lidl**, Liikekatu 3, p. 0800 05435

**S-Market Lempäälä**,

Puistokatu 4, p. 010 767 1410

**Tokmanni**, Tampereentie 2, p. 020 728 6810

**R-kioski**, Tampereentie 25, p. 050 452 3110

### Majoitusta

Lempäälän Luontaiskylpylä, perinteiset vesihoidot ja majoituspalvelut, Uotintie 10, p. 03 282 3111



**Vaihmalan Hovi**, yksilölliset huoneet, matkailuautoalue ja vierasvenelaituri, Vaihmalantie 144, p. 020 7661810

### Maaseutumatkailu ja mökit

Lempäälästä löytyy lukuisia majoituskohteita muutaman kilometrin etäisyydellä kuntakeskuksesta ja Birgitan polun reitiltä. Lisätietoja [www.visitlempaala.fi](http://www.visitlempaala.fi)

### Posti- ja pankkipalvelut

**Posti, S-market**,

Puistokatu 4, p. 010 767 1410

**Aito Säästöpankki**,

Himminpolku 1, p. 010 311 6400

**OP TAMPERE**, Lempäälä,

Tampereentie 12, p. 010 254 6011

### Pankkiautomaatit

Puistokatu 4

Tampereentie 21

Tampereentie 18

### Terveysasema ja lääkäri

**Lempäälän terveysasema**,

Himminpolku 6, p. 03 565 52 045,

iltaisin ja viikonloppuisin 03 565 52 500


**Lempäälän Lääkäriasema**,

Tampereentie 12 B, p. 050 470 5038

### Hätänumero 112

Soita hätätilanteissa, kun paikalle tarvitaan kiireellistä viranomaisapua eli poliisi-, pelastus-, sosiaali- tai terveystoimen yksiköitä.

## Kirskanniemi



Birgitan Polun huoltoon liittyvät kysymykset arkipäivisin klo 7 - 15, p. 050 383 9084

Matkailuneuvonta:

Lempäälän Kehitys Oy, matkailu, p. 050 383 9068, [matkailu@lempaala.fi](mailto:matkailu@lempaala.fi)

# Poikkea polulta Ideaparkiin



Ideapark on Suomen ensimmäinen liikekaupunki ja täysin uudenlainen kaupan keskittymä. Katettu liikekaupunki luo ennennäkemättömät puitteet koko perheen viihtymiselle. Ainutlaatuinen miljöö, kansainväliset brändit, ravintolat ja lasten palvelut ovat nopeiden ja ruuhkattomien liikenneyhteyksien päässä.

## Särkänniemi Zones sisähuvipuisto



Suomen usin ja monipuolisin viihdekeskus koko perheelle!

Ideaparkinkatu 4  
37570 Lempäälä  
p. 0207 310 500

info@sarkanniemizones.fi  
www.sarkanniemizones.fi

## Ti-Ti Nallen Koti



Ideaparkinkatu 4  
37570 Lempäälä  
p. 045 132 3588  
info@titinallenkoti.fi  
www.titinallenkoti.fi

- 100 000 neliötä ideoita ja elämyksiä
- Yli 150 liikettä, ravintolaa ja kahvilaa kaikki saman katon alla
- 1,2 km ostos- ja kävelykatua
- Yli 3000 pysäköintipaikkaa
- Monien tapahtumien Keskusaukio
- Viehättävä Vanha Kaupunki
- Ideapark Sport liikuntamaailma
- Kulttuurikeskus PiiPoo
- Autoareena



## Lisätiedot:

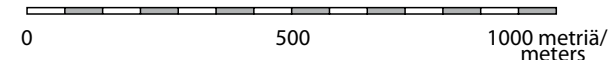
Ideaparkin Infopiste  
info@ideapark.fi  
p. 0290 90 2014



# Merkkien selitys

	vaikea
	keskivaikea
	helppo
	melontareitti, Katepalin kohdalla kanootti on kannettava padon yli
	la lk. moottoritie, tiennumero
	l b lk. yksi- tai kaksiajoratainen autotie
	ii a, b lk. kaksikaistainen autotie, autoliikennealue
	llla, b lk. yksikaistainen autotie
	ajotie
	ajopolku
	polku
	rautatie, sähköistetty sähköistämätön
	sähkölinja, muuntaja, pylväk julkisia-, liike-, asuin- ja talousrakennuksia
	kellotapuli, muistomerkki
	teollisuus- ja varastorakennuksia
	vesitorni, savupiippu, masto
	johtokäyrä (20 m) välikäyrä (10 ja 5 m) apukäyrä (2,5 m) jyrkänne, luiska
	tilanraja
	pelto, puutarha
	niitty, puisto
	soran- ja turpeenottoaika
	louhos, harva louhikko, kivikko, hietikko
	avokalliota, kivi, puu, merkittävä luontokohde, muinaisjäännös
	soistuma
	helppokulkuinen suo, puuton ja metsäinen
	vaikeakulkuinen suo, puuton ja metsäinen
	havumetsä, sekametsä, lehtimetsä, varvikko
	rantaviiva
	maatuva vesialue
	matalikko, kiviä, kivikko
	joki, leveys yli 5 m, koski, pato
	puro tai oja, leveys 5-2 m
	puro tai oja, leveys alle 5 m, lähde

Mittakaava / scale 1 : 15 000



	laavu
	kota
	vuokrattava majoite
	tulipaikka
	kuivakäymälä
	kahvila/ravintola
	opastaulut, asennetaan keväällä 2020
	näkötorni
	golf
	laituri
	majoitus
	ratsastus
	pysäköinti

kolmiopiste, korkeuskiintopiste  
1212

Koordinaatit ilmoitettu WGS84 koordinaatteina\* (LEV/PIT HDDD MM.MMM)

Välimatkojen päätepisteet on merkitty taitettuun karttaan seuraavilla merkeillä:



Esitteen karttasivuilla 1 cm kartalla vastaa 150 m luonnossa.

Huom! Taitetun kartan mittakaava 1:30 000, 1 cm kartalla vastaa 300 m luonnossa.

Lähde: Maanmittauslaitos, 2017

## Lähtöpiste: Hakkarin liikuntahalli

### Hakkarin liikuntahalli

Hakkarin monipuolisesta liikuntakeskuksesta löytyvät liikuntasali, kuntosali, valaistu hiihtoreitti, tenniskentät ja urheilukenttä. Liikuntakeskuksen sali tarjoaa hyvät puitteet myös monenlaisille tapahtumille ja messuille.

Liikuntahallin yhteydessä oleva kahvio palvelee tapahtumien aikana.

Ahertajantie 3, 37550 Lempäälä,  
p. 050 383 9626, iltavahtimestari klo 16-21.30.

### Lempäälän jäähalli Oy Kiekkobussi Areena

Lempäälän jäähalli sijaitsee aivan Hakkarin liikuntakeskuksen tuntumassa.

Urheilukatu 5, 37550 Lempäälä  
p. 044 240 2165

jaavuorot@lempaalanjaahalli.fi  
www.lempaalanjaahalli.fi

## Kuokkalan kulttuurialue

### Museoraitti

Historian havinaa ja nostalgisia tunnelmia tarjoavan Museoraitin varrelta löytyvät monet viehättävät pikkumuseot, kuten kauppmuseo ja parturimuseo. Museoraitti on avoinna kesäisin.

Puhelin aukioloaikoina (03) 375 2643

Talvikki Torppa, p. 050 383 9613,  
talvikki.torppa@lempaala.fi



### Villa Hakkarin

Herkuttelijan keidas, kartanoravintola Villa Hakkarin, sijaitsee aivan museoraitin naapurissa. Avoinna kesäaikaan ja joulukuussa, muulloin tilausravintolana.

Kuokkalantie 5, 37550 Lempäälä  
p. 010 325 3091, ravintola@villahakkari.fi  
www.villahakkari.fi



### Arboretum

Villa Hakkaria ympäröivässä puistossa sijaitseva arboretum on viehättävä koko perheen tutustumiskohde.

### Kesäteatteri

Kuokkalan kulttuurialueella toimii myös kesäteatteri. Esitysajat löydät tapahtumakalenterista, osoitteesta [www.lempaala.fi](http://www.lempaala.fi) tai Lempäälän Nuorisoseura Ry:n kotisivuilta [www.nuorisoseura.fi](http://www.nuorisoseura.fi)

### Lampaat kesävieraina

Lähellä Villa Hakkaria ja Museoraittia on Sarapiston muinaismuistoalue, missä lampaat laiduntavat kesäisin kedo- ja niityillä. Näitä hauskoja kesäyöläisiä on mukava silittää ja seurata. Lampaat löytyvät Villa Hakkarista hieman Pirkkalan suuntaan, aitaus näkyy tielle. Tien varren aitauksen reunassa on myös kedosta kertova opastaulu.

## Muita palveluita

### Neste Lempäälä Kuokkala Scan Burger ja kahvila

Noin kilometrin päässä Birgitan polun lähtöalueesta sijaitseva tankkauspaikka, josta polttoaineen lisäksi hankit helposti eväät retkeä varten.

Pirkkalantie 2, 37550 Lempäälä  
p. (03) 375 2402

### Koskikellujat

Koskikelluntaa Kuokkalankosken kuohuisa. Myös taksivienekuljetukset ja muita vesiaktiviteetteja.

p. 040 717 1412

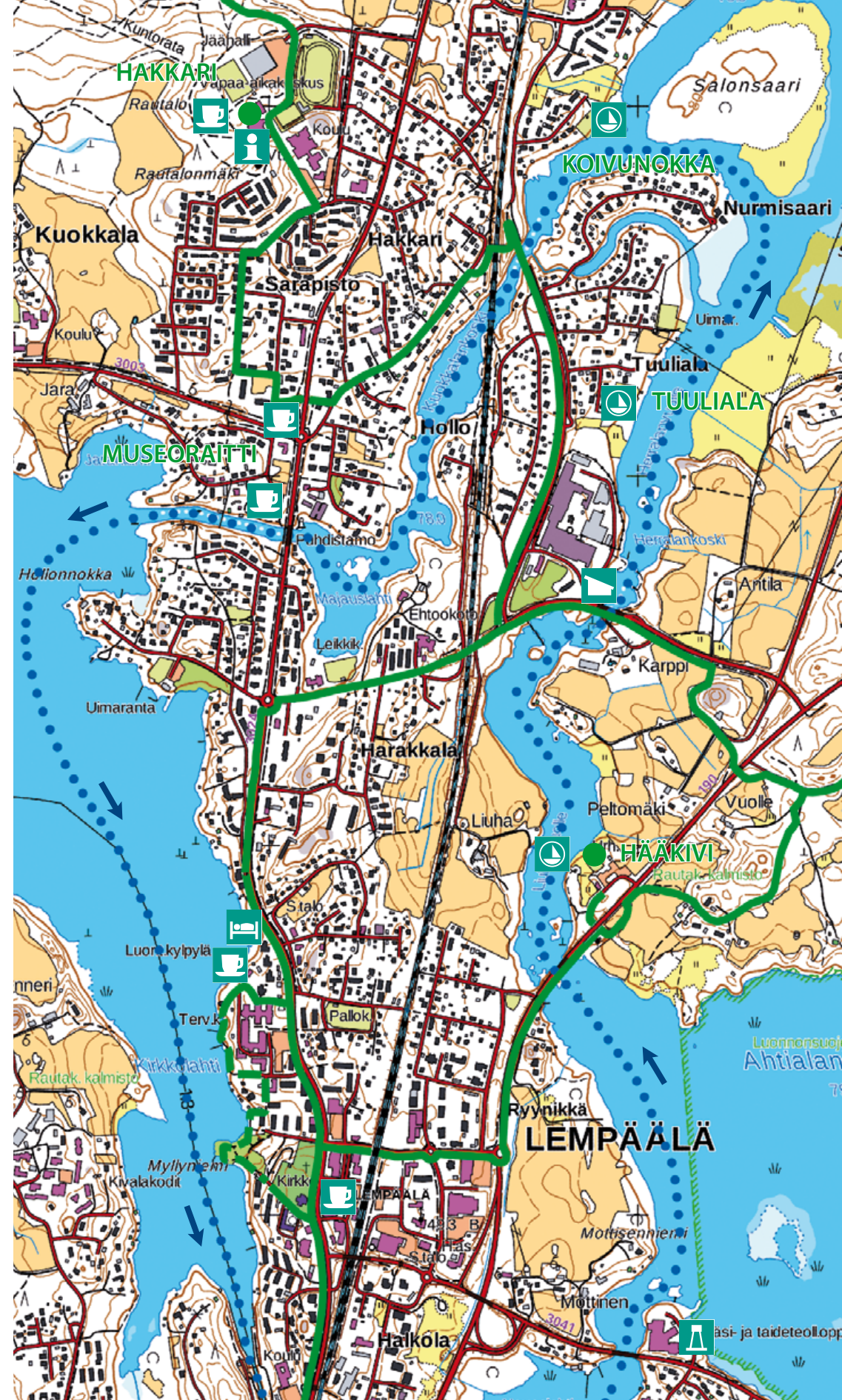
koskikellujat@koskikellujat.fi  
www.koskikellujat.fi

### Sale Hakkarin

Pirkkalantie 1  
37550 Lempäälä  
p. 010 767 2200

### K-Market Vanattara

Vanattarantie 2  
37550 Lempäälä  
p. 020 700 4610





## Tärkeää tietää laavuista ja nuotiopaikoista

Laavut ovat vapaasti käytettävissä. Niitä ei voi varata etukäteen, ellei kohdetiedoissa toisin sanota. Birgitan polun varrella on myös muutamia ennakkoon varattavia, maksullisia majoituspaikkoja. Talvikautena ei kunnossapittoa.

Ulkökäymälöissä ei ole wc-paperia, joten muista varata sitä mukaasi.

Polun varrella ei ole vesipisteitä. Varaa riittävästi juomavettä mukaasi.

Turvaat mukavan luontoelämyksen itsellesi ja kanssakulkijoille toimimalla seuraavasti:

- vie roskat, jotka eivät ole poltettavia, mukana
- siivoa jälkesi
- käytä taukopaikan liiterissä olevia polttopuita, älä katko kasvavia puita tai oksia
- sytytä nuotio vain virallisilla tulentekopaikoilla
- älä sytytä avotulta metsäpalovaroituksen aikana edes virallisilla nuotiopaikoilla
- muistathan, että uiminen reitin varrella tapahtuu aina omalla vastuulla
- noudata yleisiä luonnossa liikkumisen ohjeita ja määräyksiä

## Saarikonmäen laavu

**N61° 20.655' E23° 43.335**

Saarikonmäen laavulla on tulentekopaikka polttopuineen sekä käymälä. Laavulle on mahdollista päästä myös autolla. Tämä osuus soveltuu hyvin myös perheille.

Saarikonmäelle vievän tien molemmin puolin sijaitsee Lempäälän paras pähkinäpensasalue. Kuusten katveessa on kymmenittäin eri kokoisia pähkinäpensaita.

Erilaiset ryhmät, kuten päiväkotilapset, alaluokkalaiset, pyörätuolia käyttävät jne. eivät usein voi matkan pituuden vuoksi käyttää ko. reittiä kokonaisuudessaan. Samoin ryhmien huolto- ja ruokajärjestelyt vaativat usein kuljetuksen. Tämän vuoksi metsäautotiellä olevan portin aukaisemista varten tulee noutaa avain lainaksi.

Avain on saatavissa:

- arkipäivisin 8.30-15.30 kunnan palvelupisteestä Tampereentie 8, p. 040 133 7300 (Huom! Suljettu heinäkuussa).
- iltaisin ja viikonloppuisin Hakkarin liikuntahallista Ahertajantie 3, p. 050 383 9626

Ennen avaimen noutamista varmista avainvaraus puhelinsoitolla avaimen noutopaikoista.

Lisätietoja Birgitan polun käyttöön ja huoltoon liittyvistä asioista arkipäivisin klo 7 - 15, p. 050 383 9084

## Siisjärvi

**N61° 22.069' E23° 43.486 kukkula**

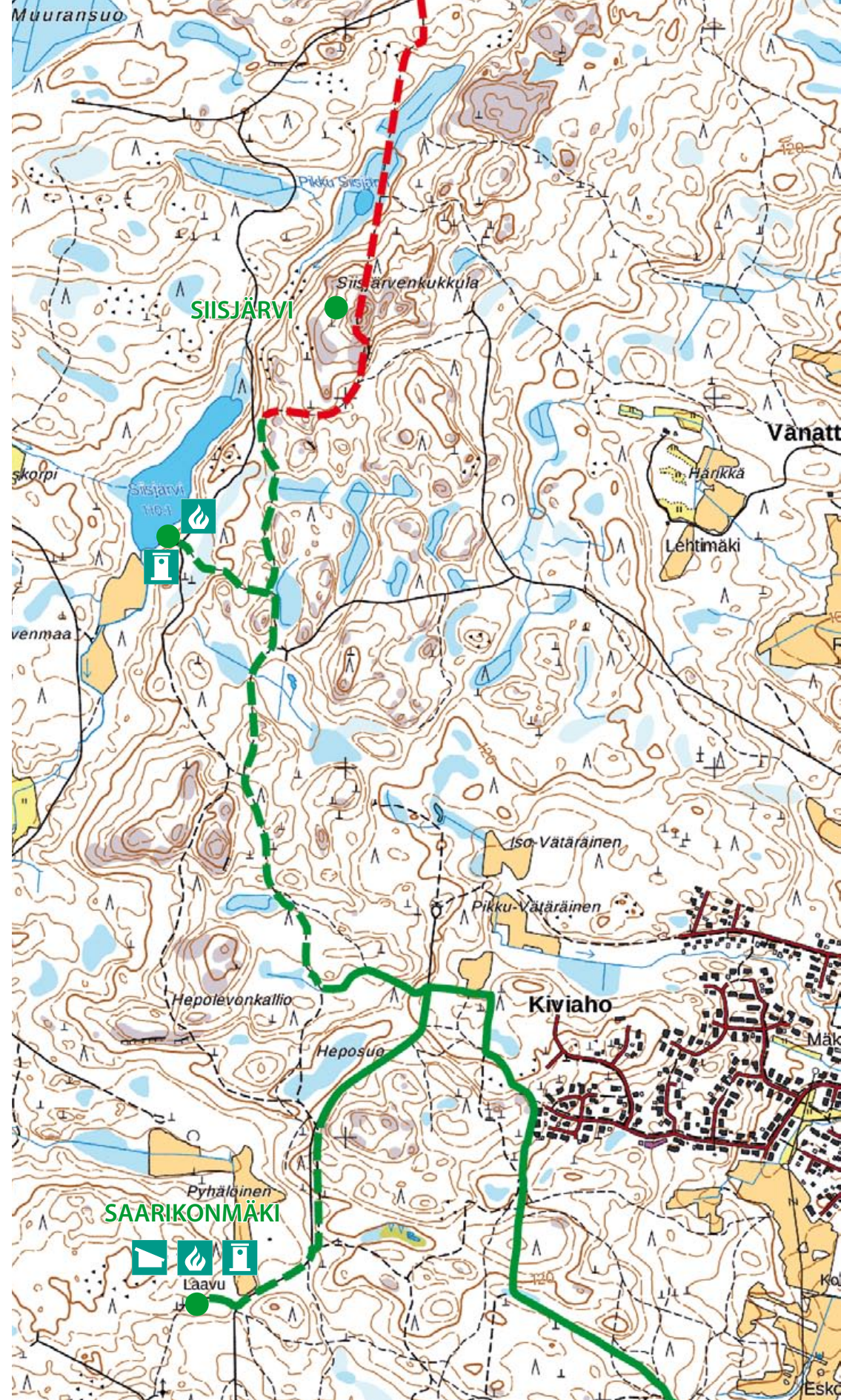
**N61° 21.852' E23° 43.038 tulipaikka**

Näkölapaikka! Siisjärvenkukulalta aukeavissa upeissa maisemissa huolet ja kiireet unohtuvat hetkessä.

Siisjärven maastot eivät korkeuserojensa vuoksi ole suositeltavia pienille lapsille.

Siisjärven kauniissa rantamaisemissa on myös tuli- ja taukopaikka. Vuorella on kaunista kalliokasvillisuutta, joka kuluu helposti liiasta tallaamisesta. Jätähän siis ihailtavaa seuraavillekin kulkijoille!

Lempäälän pohjoisosissa polku kulkee monin paikoin varsin kivisellä moreeni- maalla. Usein kivikoista on muodostunut laajoja lohkarikkoja, pirunpeltoja. Reitin varrella on muutamia pieniä soita.

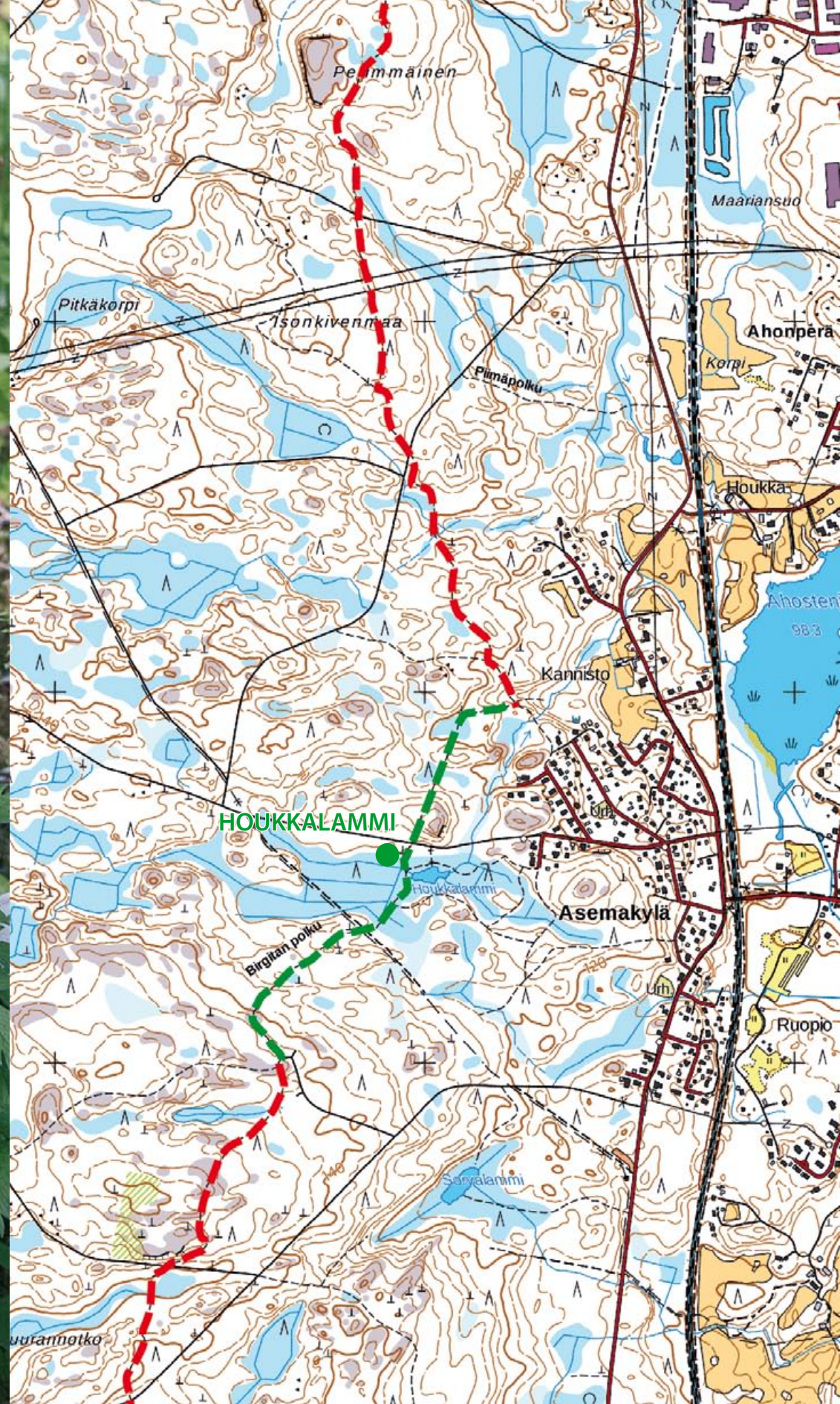


# Houkkalammi

N61° 23.373' E23° 44.535

Tällä osuudella polku muuttuu erämaatyypiseksi. Reitti voi tältä osin olla liian haasteellinen pienemmille retkeilijöille. Reitin varrella kannattaa kiinnittää huomiota kivisiin metsiin ja erikäisten hakkuualueiden kasvuvaiheisiin. Paikoin matkan varrelta löytyy myös reheviä lehtolaikkuja, joissa kukoistavat sini- ja valkovuokot sekä pienet lehmukset.

Alueen pohjoisosassa polku kulkee Perimmäisen aarnialueen sivuitse. Rauhoitettu alue turvaa lempääläistä vanhan metsän lajistoa.



## Kaitajärven kota

N61° 24.768' E23° 41.558

Kamiinalämmitteinen kota n. 12 henkilölle. Ulkokäymälä, kaksi nuotiopaikkaa ja polttopuut. Rannassa laituri, josta uimataitoisten on helppo pulahtaa uimaan. Polun varrella kannattaa kuunnella ja seurata erityisen mielenkiintoista lintumaailmaa. Ethän kuitenkaan häiritse lintujen rauhaa!

Kaitajärven kota soveltuu hyvin myös perheille. Perheiden kannattaa lähteä polulle Sääksjärveltä, rautatiesillan luota Sääksjärventien ja Kannistontien risteyksestä, jossa viitta Ammejärvi 0,8 km, Höytämö 3,7 km.

Ammejärveltä on viitoitus Kaitajärvelle.



## Ammejärvi

N61° 24.965' E23° 44.086 laavu

Retkikohde soveltuu perheille ja pienillekin lapsille.

Ammejärvellä on laavu, ulkokäymälä ja kaksi nuotiopaikkaa polttopuineen.

Alueen talousmetsissä on suoritettu hakkuutöitä.

Kaikki polun piiriin näillä seuduin kuuluvat rahkarantaiset pienet metsäjärvet ovat syntyneet kallioperän painanteisiin.

## Sääksjärven alue

Tällä osuudella voit täydentää eväsvarastoja ja hankkia muita tarvikkeita. Tämä osuus on myös mukava perheretkeilyn lähtöalue. Sääksjärventien ja Kannistontien risteyksessä on patikoitsijoille varattu pysäköintialue.

## Nämä palvelut ovat helposti saatavissa tällä osuudella:

Sääksjärven apteekki,  
S-marketin liikekeskus  
Tampereentie 453, 33880 Lempäälä  
p. (03) 367 0480  
Urheilukenttä, valaistu hiihtoreitti

S-market Sääksjärvi, Lempäälä  
Tampereentie 453, 33880 Lempäälä  
p. 010 76 71710

## Sääksjärven liikekeskus Pitkäahteentie 1 33880 Lempäälä

Sääksjärven Kirjasto  
p. 040 133 7395

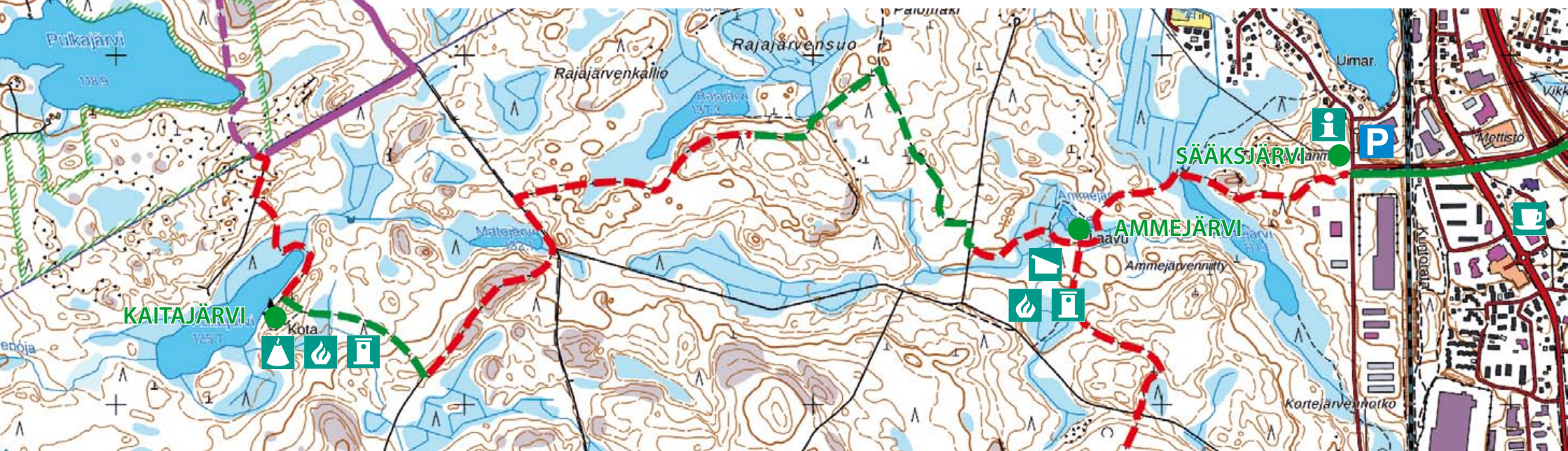
Sääksjärven Lounaskahvila  
p. (03) 410 230 38

Sääksjärven Pizza-kebab  
p. (03) 367 0711

Pub Sääksville  
p. 010 420 6111

Idän suuntaan lähdettäessä polku kiertää Lehtivuorta. Vuoren laki on ulottunut jääkauden jälkeisen meren yläpuolelle, joten lakialueen kasvillisuus on poikkeuksellisen rehevää. Vuoren eteläreunan metsässä on erikoinen muodostuma "Hirvi-Simunan luola", jota kannattaa poiketa katsomaan.

Alueen talousmetsissä on suoritettu hakkuutöitä.





## Kirskaanniemi

N61° 25.035' E23° 48.662

N61° 25.172' E23° 49.344 parkkialue

Näköalapaikka! Korkealta kalliolta avautuva upea järvimaisema on yksi polun kauneimmista – ellei kaunein. Laavu, neljä tulentekopaikkaa polttopuineen, kaksi pöytä- ja penkkiryhmää ja kaksi ulkokäymälää. Suosittu kalastus- ja uintipaikka. Soveltuu myös perheille, mutta korkeuserojen vuoksi ei aivan pienille lapsille. Kallioranta on Lempäälän kauneimpia.

Kirskaanniemestä lähtee myös pelipolku, Koipitaipaleen aarteet, jossa suoritetaan erilaisia lisätyn todellisuuden haasteita. Katso lisää: koipitaipaleenaarteet.eu



## Vihreä Polku

Idyllinen ja maanläheinen korsurakennus, 60 hengen kokoustila, korsusauna, rantakota, n. 15 hengen kotus yöpymistä varten. Kesäteatteri

Yhteydenotot ja varaukset:

p. 040 7600 172

info@vihreapolku.fi

www.vihreapolku.com



Polku kulkee eri ikäisten metsien ja hakkuualojen läpi. Täällä voi nähdä usein hirvien jälkiä ja jätöksiä.

Tunnistat hirven tekokset mm. näin: hirvi repäisee oksan poikki, jolloin jäljestä tulee risainen. Jänis sen sijaan leikkaa hampailaan oksan poikki "siististi".

Monin paikoin maaston lehtomaisissa painanteissa kasvaa runsaasti pensasmaisia metsälehmäksiä.



Merunlahden itäpuolella on tehty hakkuuta ja uuden tien linja tulevalle partiolaisten leirialueelle. Polku kulkee tällä kohdalla tielinjaa pitkin.



## Vähä-Riutta

N61° 24.271' E23° 54.509' laavu

Laavu, jossa mahtuu yöpymään 15-20 henkilöä. Nuotiopaikat ulkona ja sisällä. Kauniilla paikalla, lammen rannalla. Laituri, ulokäymälä. Soveltuu myös liikuntarajoitteisille. Läheinen Koukkurahka on suurin Tampereen lähialueen keidassuoalue kaupungin eteläpuolella. Suolle kannattaa poiketa katsomaan sen monipuolista suo- luontoa ja erämaista ilmettä. Lähellä polkua on iso siirtolohkare "Evertin kivi".

Tästä osasta Birgitan polkua on yhteys Kangasalan Kaarinan polkuun.

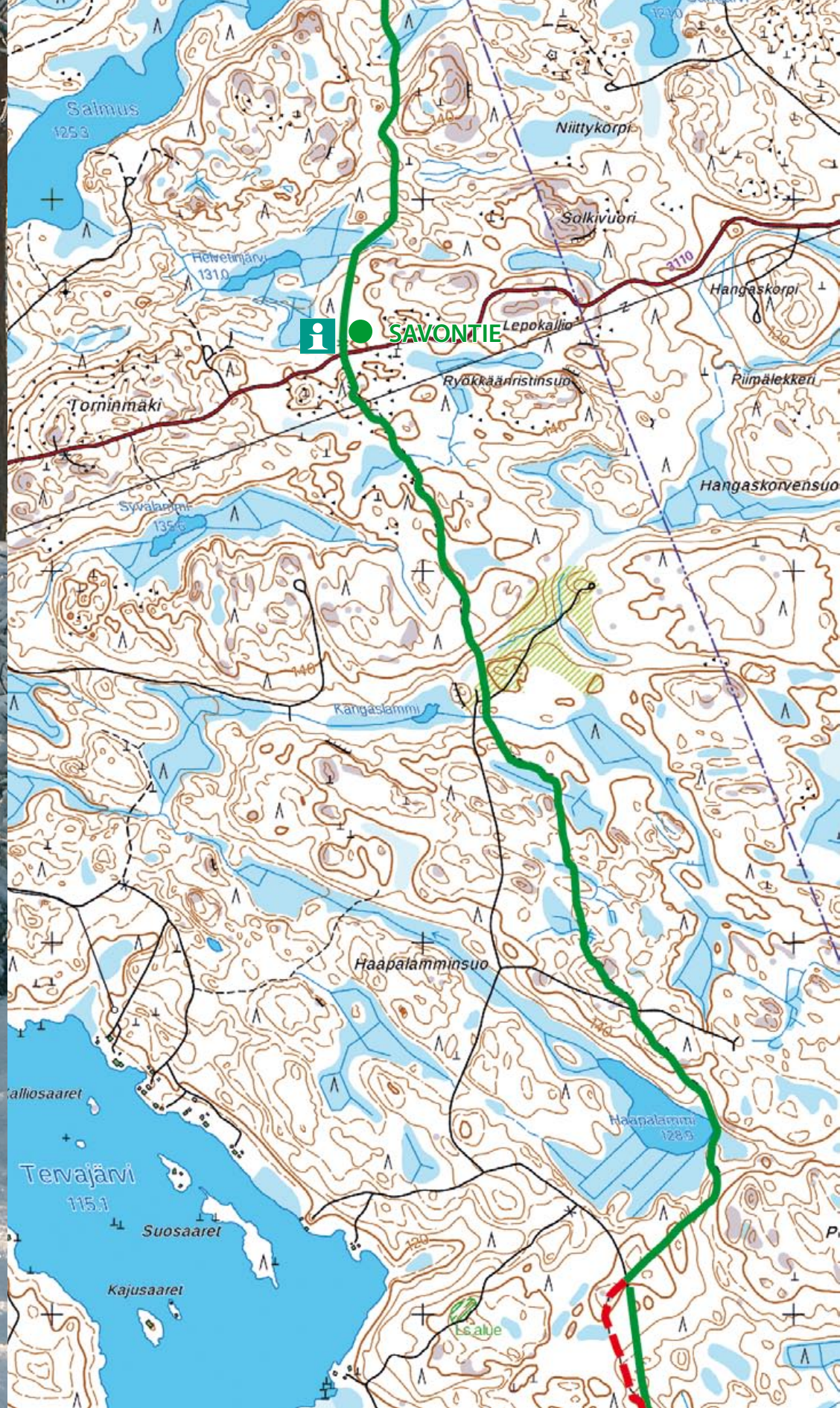
Iso- ja Vähä-Riutan välinen kannas on kivisine kukkuloineen kaunista ja tunnelmaltaan rauhallisen erämaista.

Riuttajärvien välisellä kannaksella Iso-Riutan rannalla on Tampereen Taivaltien Taivalpirtti palveluineen. Se on vain Suomen Ladun jäsenten käytössä.



# Savontie

N61° 23.635' E23° 54.363' levennysalue



## Vähä Kausjärvi

N61° 22.007' E23° 55.488' kota

Kamiinalämmitteinen korsi, jossa tilaa 14:lle. Soveltuu hyvin perheille.

Ulkokäymälä, nuotiopaikka polttopuineen sekä toinen, erillinen nuotiopaikka rannassa, tien vieressä.

Lammen kaakkoispuolella on Peräkulon rauhoitettu aarnialue, pöllöjen ja näätien koti.



## Kyynärön laavu

61° 21.240' E23° 54.231'

Paattakainen N61° 20.937' E23° 51.474'

Kyynärön laavu sijaitsee rannan tuntumassa. Laavulla on nuotiopaikka polttopuineen sekä ulkokäymälä.

Kyynärön ja Vähä Kausjärven välinen Toussunoja on osittain purelehtoa, jossa kasvaa erikoisia kasvilajeja. Nykyisessä metsänhoidossa pyritään säästämään tällaiset kohteet.

Polun varrella lähellä Vähä Kausjärveä sijaitsevassa luontotaulussa kerrotaan Lempäälän suurista siirtolohkareista.

## Uudentalon tila

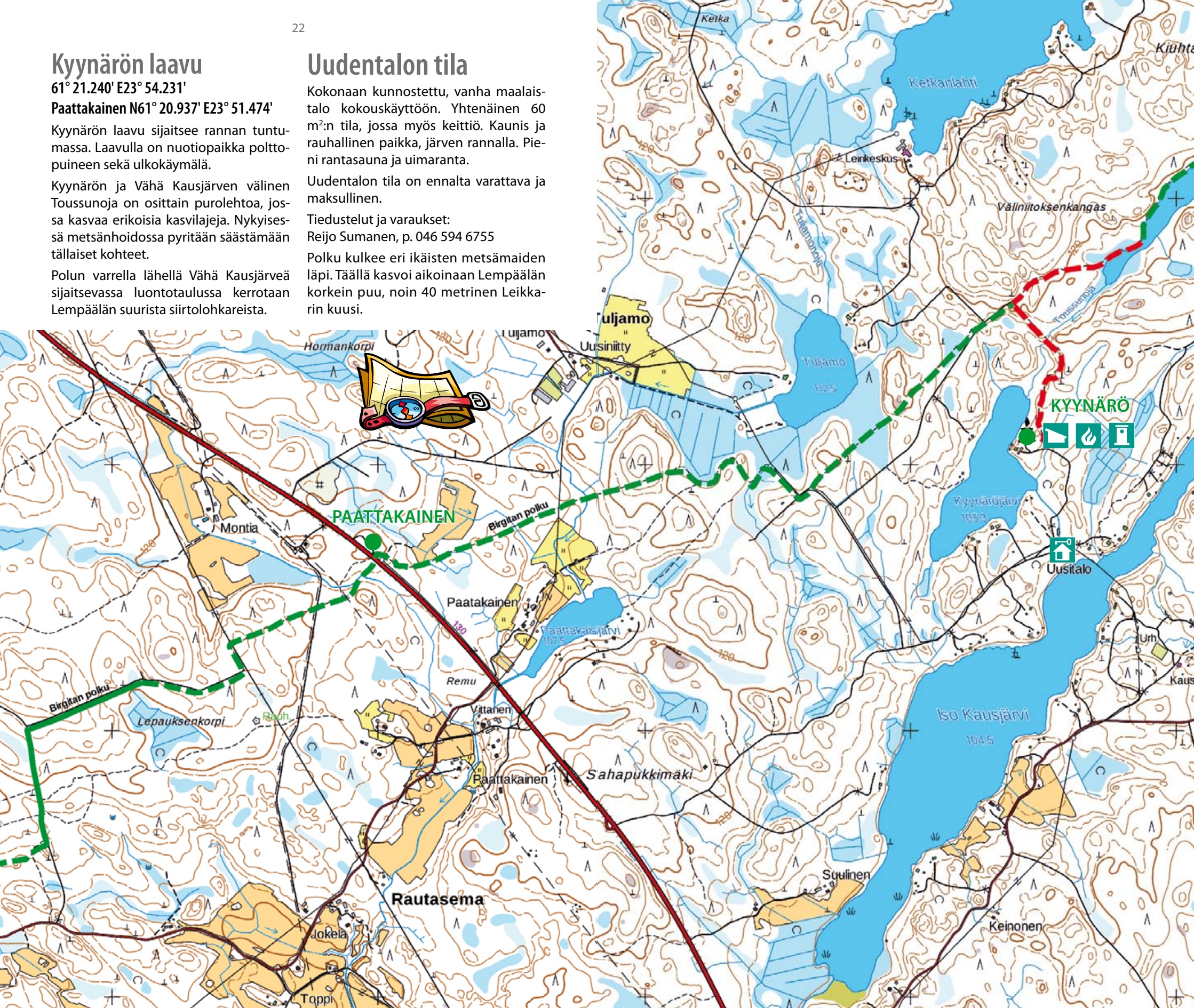
Kokonaan kunnostettu, vanha maalaistalo kokouskäyttöön. Yhtenäinen 60 m<sup>2</sup>:n tila, jossa myös keittiö. Kaunis ja rauhallinen paikka, järven rannalla. Pieni rantasauna ja uimaranta.

Uudentalon tila on ennalta varattava ja maksullinen.

Tiedustelut ja varaukset:

Reijo Sumanen, p. 046 594 6755

Polku kulkee eri ikäisten metsämaiden läpi. Täällä kasvoi aikoinaan Lempäälän korkein puu, noin 40 metrinen Leikkarin kuusi.



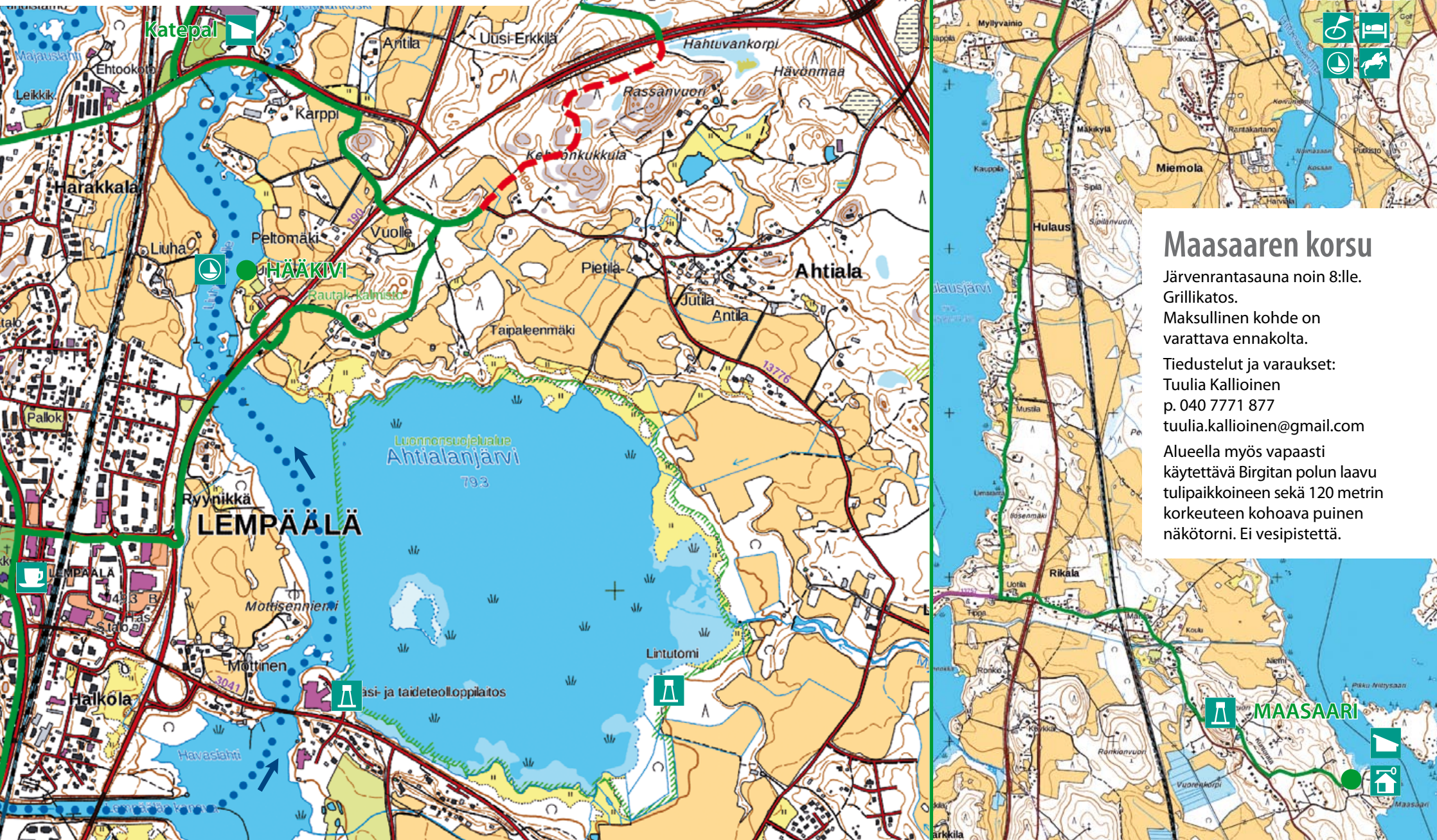
## Sarvikas

Monipuoliseksi, etenkin linnustoltaan mielenkiintoiseksi, alueen tekevät pienet suolaikut, kallioalueet ja läheisen Sarvikkaanlahden soistunut vesijättömaa reunajyrkänteineen.

Polun eteläpuolelta aukeavat isot pellot ovat kuivattujen Nääjärven ja Tervajärven entistä pohjaa.

Hääkiven lähetyvillä polulta aukeaa näkymä Ahtialanjärvelle, yhdelle Pirkanmaan parhaista lintujärvistä. Järven ympäri kulkee maantie, jolta pääsee järven itärannalla sijaitsevalle lintutornille.

Katepalin läheisyydessä sijaitsee Kuokkalankosken kalastusalue. [www.kuokkalankosket.net](http://www.kuokkalankosket.net)



## Maasaaren korsu

Järvenranta-sauna noin 8:lle.  
Grillikatot.  
Maksullinen kohde on varattava ennakolta.

Tiedustelut ja varaukset:  
Tuulia Kallioinen  
p. 040 7771 877  
[tuulia.kallioinen@gmail.com](mailto:tuulia.kallioinen@gmail.com)

Alueella myös vapaasti käytettävä Birgitan polun laavu tulipaikkoineen sekä 120 metrin korkeuteen kohoava puinen näkötorni. Ei vesipistettä.



Lempäälän Kehitys Oy, matkailu  
Realparkinkatu 4  
37570 Lempäälä  
[matkailu@lempaala.fi](mailto:matkailu@lempaala.fi)  
p. 050 383 9068  
[www.visitlempaala.fi](http://www.visitlempaala.fi)

Lempäälän kunnan palvelupiste  
Tampereentie 8  
37500 Lempäälä  
[neuvonta@lempaala.fi](mailto:neuvonta@lempaala.fi)  
p. 040 133 7300  
[www.lempaala.fi](http://www.lempaala.fi)